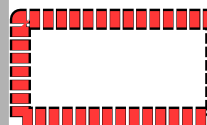







**RÈGLEMENT DE ZONAGE  
ANNEXE 1, PLAN 2  
(NOYAU VILLAGEOIS)**

**LÉGENDE**

-  ZONAGE
-  PÉRIMÈTRE URBAIN
-  ÎLOTS DÉSTRUCTURÉS
-  PROPRIÉTÉS FONCIÈRES



Source:  
Base de données topographiques du Québec (BDTQ)  
Base de données topographiques administratives du Québec (BDTA)  
Données de la MRC de Bécancour  
© Tous droits réservés, 2019  
09 janvier 2019

Projection cartographique:  
NAD 83 MTM Zone 8



Ce plan fait partie intégrante  
du règlement # 2010-03

| Révision:          | Date: 27-04-2010                | Initiales  |
|--------------------|---------------------------------|------------|
| 2019-02 13-06-2019 | Réalisé par: Serge Baril        | Technicien |
|                    | Approuvé par: Michel Côté       | Aménagiste |
|                    | Authentifié par: Mario Lyonnais | Maire      |
|                    | et: Isabelle Dubois             | DG         |

